Flurgenossenschaft
Breitenbach-Büsserach

Kanton Solothurn
Gemeinde Breitenbach
Gemeinde Büsserach

# Vorprojekt Güterregulierung Breitenbach-Büsserach

## Vorzeitige Besitzeinweisung Sanierung Wahlenstrasse

Situation 1 : 500
Teil West

**Öffentliche Auflage vom 25. April bis 27. Mai 2024**

**Beschlossen vom Vorstand der Güterregulierung: 25. März 2024**

Heiner Studer, Präsident: ..............................................................

Peter Brügger, Aktuar: ..............................................................

**Freigabe zur Auflage**
Amt für Landwirtschaft: ..............................................................

**Bestätigung Auflage**
Gemeinde Breitenbach und Büsserach: ..............................................................

| | | | | | | | | |
|---|---|---|---|---|---|---|---|---|
| Index | Datum | Aenderungen | gez. | gepr. | gen. | Oensingen, | geprüft: | genehmigt: |
| **A** | **23.02.24** | **Eigentümer GB Nr. 840** | chh | jmo | jmo | 22.08.2023 | | |
| | | | | | | gezeichnet: chh | Plan Nr. 22276 / 2 | |
| | | | | | | Grösse: 30 / 157 | | |
| | | | | | | user: chh | | |
| | | | | | | gedruckt: | 04.03.2024 09:57:48 | |
| CAD-File: M:\Büsserach\22276 Besitzeinweisung Wahlenstrasse\22276_2_Landerwerb West INDEX A.dgn | | | | | | AV- Grundlage vom: | | |

www.bsb-partner.ch

| | | | |
|---|---|---|---|
| Basel | Tel. 061 261 00 13 | Grenchen | Tel. 032 654 59 30 |
| Bern | Tel. 031 978 00 78 | Langnau i.E. | Tel. 034 420 16 70 |
| Biberist | Tel. 032 671 22 22 | **Oensingen** | **Tel. 062 388 38 38** |
| Burgdorf | Tel. 034 420 16 20 | Solothurn | Tel. 032 671 22 22 |

bsb +
BSB + Partner
Ingenieure und Planer

## Legende

### Genehmigungsinhalt

🟪 Abtretung (permanenter Landerwerb durch Kanton)

### Orientierungsinhalt

▨ vorübergehende Landbeanspruchung während Bau

═ Projektierte Strasse / Projektiertes Bankett

⊏⊐ Projektierte Böschung

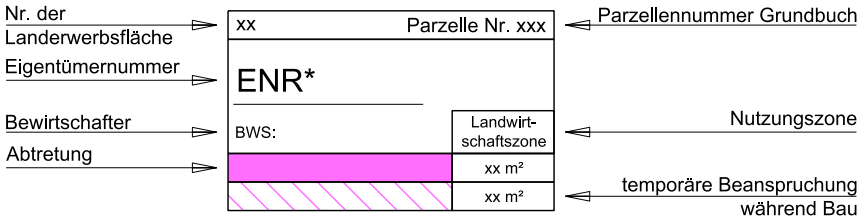
Nr. der Landerwerbsfläche
Eigentümernummer
Bewirtschafter
Abtretung
xx
Parzelle Nr. xxx
ENR*
BWS:
Landwirt-schaftszone
xx m²
xx m²
Parzellennummer Grundbuch
Nutzungszone
temporäre Beanspruchung während Bau

* vgl. Eigentümerverzeichnis
Das genaue Nachmass durch den Grundbuchgeometer bleibt vorbehalten.

| 12 | Parzelle Nr. 857 |
|---|---|
| **ENR 329** | |
| BWS: Schmidlin-Hollenstein Martin | Landwirtschaftszone |
| 🟩 | 22 m² |
| ▨ | 72 m² |

| 13 | Parzelle Nr. 856 |
|---|---|
| **ENR 337** | |
| BWS: Kübler Andreas | Landwirtschaftszone |
| 🟧 | 19 m² |
| ▨ | 55 m² |

| 14 | Parzelle Nr. 855 |
|---|---|
| **ENR 160** | |
| BWS: Kübler Andreas | Landwirtschaftszone |
| 🟨 | 17 m² |
| ▨ | 53 m² |

| 15 | Parzelle Nr. 854 |
|---|---|
| **ENR 310** | |
| BWS: Kübler Andreas | Landwirtschaftszone |
| 🟦 | 50 m² |
| ▨ | 115 m² |

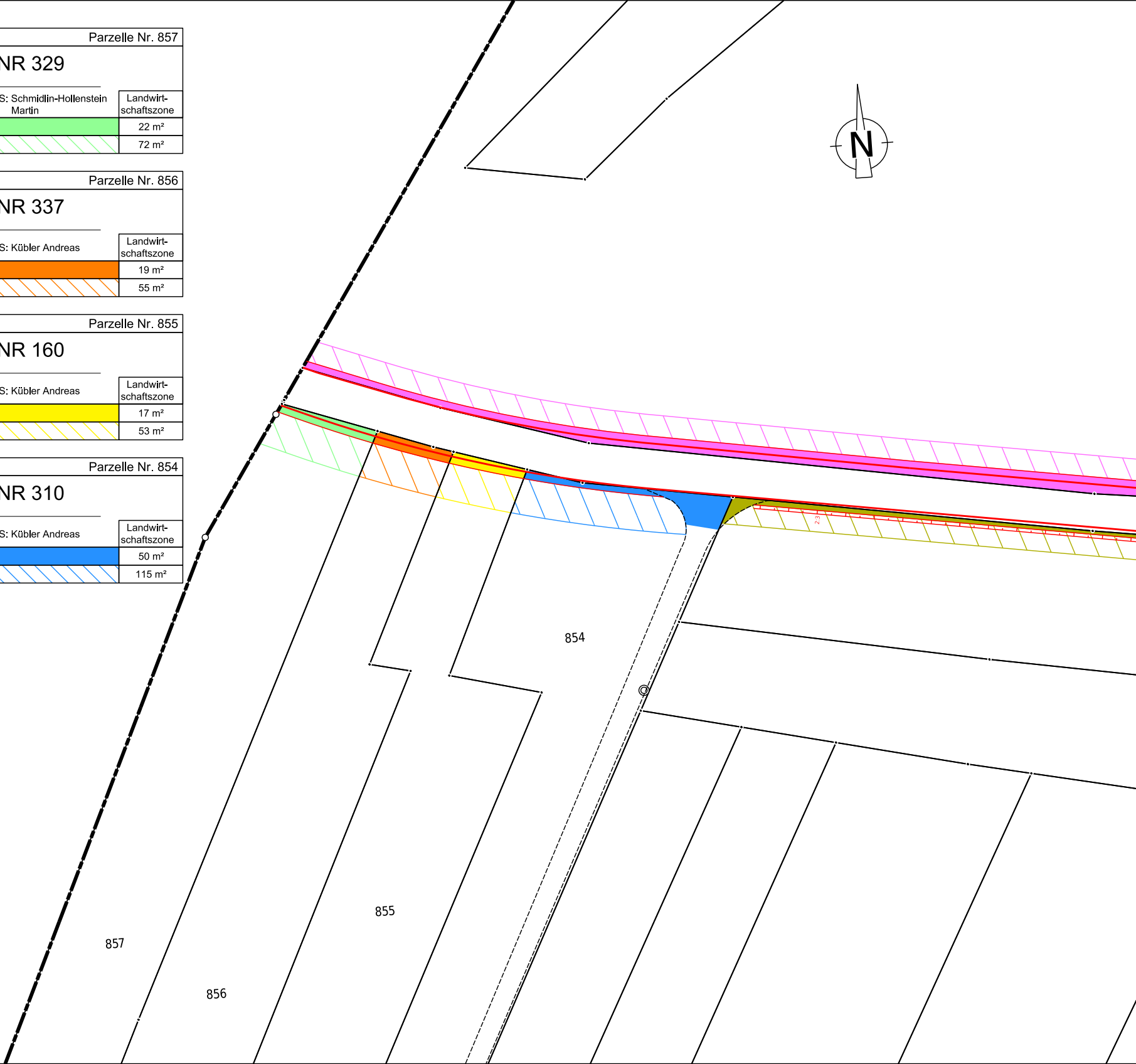
N
854
855
856
857

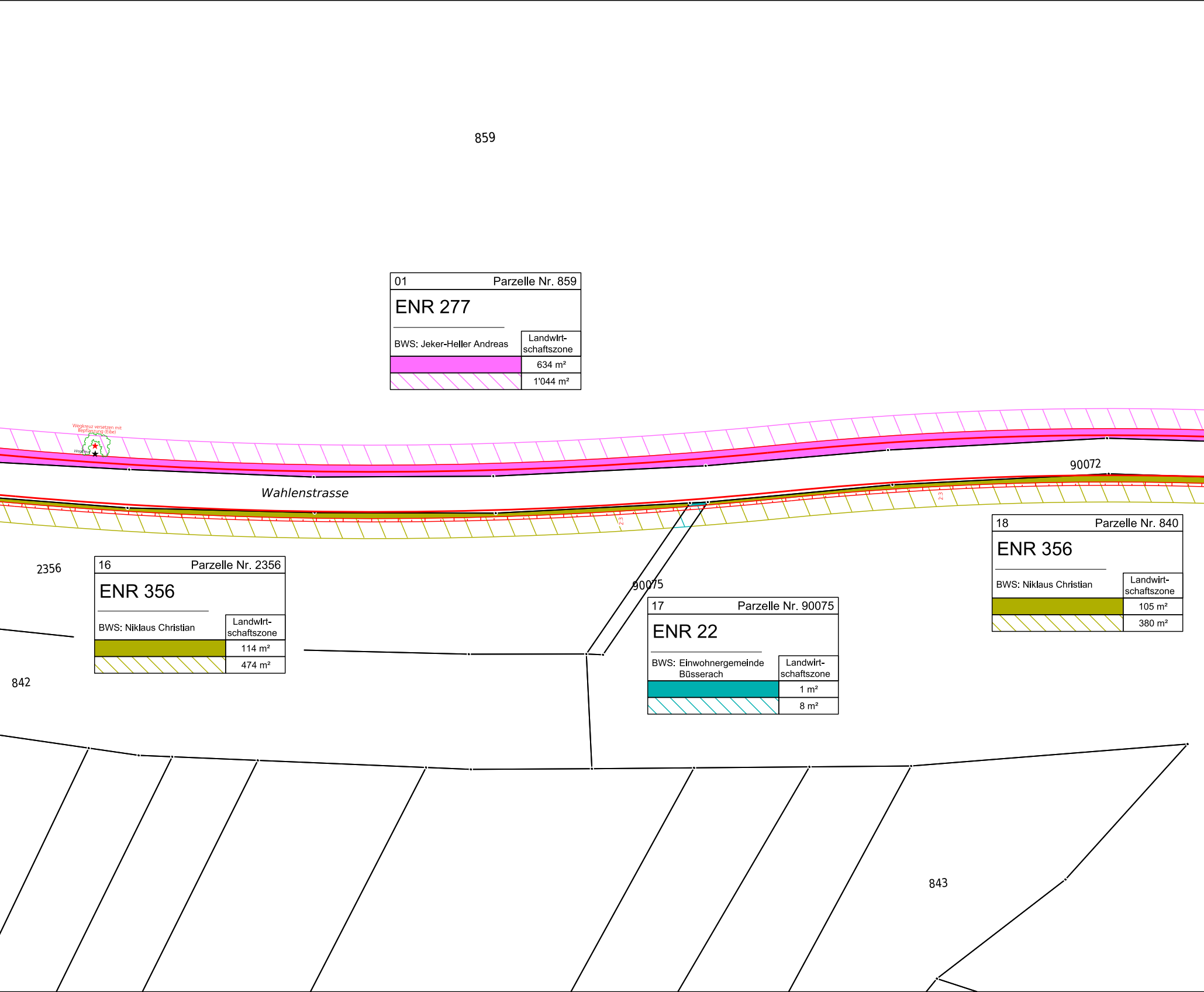
859
01 Parzelle Nr. 859
ENR 277
BWS: Jeker-Heller Andreas
Landwirt-schaftszone
634 m²
1'044 m²
Wegkreuz versetzen mit Bepflanzung (Eibe)
Wegkreuz
Wahlenstrasse
90072
2356
16 Parzelle Nr. 2356
ENR 356
BWS: Niklaus Christian
Landwirt-schaftszone
114 m²
474 m²
90075
17 Parzelle Nr. 90075
ENR 22
BWS: Einwohnergemeinde Büsserach
Landwirt-schaftszone
1 m²
8 m²
18 Parzelle Nr. 840
ENR 356
BWS: Niklaus Christian
Landwirt-schaftszone
105 m²
380 m²
842
843

| 02 | Parzelle Nr. 818 |
|---|---|
| ENR 249 | |
| BWS: Jeker-Heller Andreas | Landwirtschaftszone |
| ■ | 92 m² |
| ▨ | 213 m² |

| 03 | Parzelle Nr. 2308 |
|---|---|
| ENR 366 | |
| BWS: Jeker-Heller Andreas | Landwirtschaftszone |
| ■ | 28 m² |
| ▨ | 106 m² |

| 04 | Parzelle Nr. 2309 |
|---|---|
| ENR 366 | |
| BWS: Jeker-Heller Andreas | Landwirtschaftszone |
| ■ | 10 m² |
| ▨ | 28 m² |

| 05 | Parzelle Nr. 2310 |
|---|---|
| ENR 277 | |
| BWS: Jeker-Heller Andreas | Landwirtschaftszone |
| ■ | 19 m² |
| ▨ | 36 m² |

| 06 | Parzelle Nr. 2311 |
|---|---|
| ENR 277 | |
| BWS: Jeker-Heller Andreas | Landwirtschaftszone |
| ■ | 16 m² |
| ▨ | 32 m² |

| 07 | Parzelle Nr. 2312 |
|---|---|
| ENR 284 | |
| BWS: Jeker-Heller Andreas | Landwirtschaftszone |
| ■ | 15 m² |
| ▨ | 30 m² |

| 08 | Parzelle Nr. 2313 |
|---|---|
| ENR 356 | |
| BWS: Jeker-Heller Andreas | Landwirtschaftszone |
| ■ | 39 m² |
| ▨ | 81 m² |

| 09 | Parzelle Nr. 2315 |
|---|---|
| ENR 24 | |
| BWS: Bürgergemeinde Büsserach | Landwirtschaftszone |
| ■ | 41 m² |

| 10 | Parzelle Nr. 2316 |
|---|---|
| ENR 356 | |
| BWS: | Landwirtschaftszone |
| ■ | 2 m² |

| 11 | Parzelle Nr. 90073 |
|---|---|
| ENR 22 | |
| BWS: Einwohnergemeinde Büsserach | Landwirtschaftszone |
| ■ | 7 m² |
| ▨ | 41 m² |

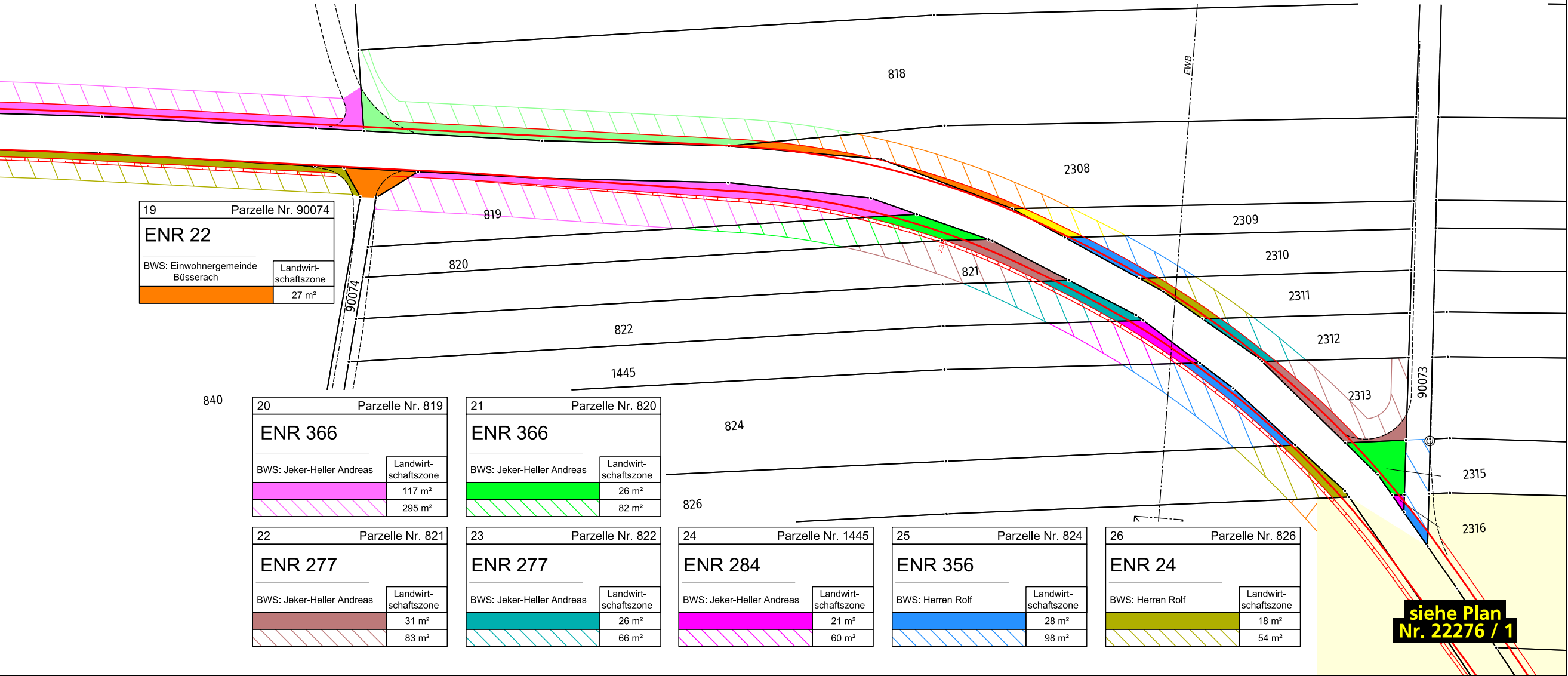
818
EWB
2308
2309
2310
2311
2312
2313
2315
2316
90073
819
820
821
90074
822
1445
824
826
840
siehe Plan Nr. 22276 / 1

| 19 | Parzelle Nr. 90074 |
|---|---|
| ENR 22 | |
| BWS: Einwohnergemeinde Büsserach | Landwirtschaftszone |
| ■ | 27 m² |

| 20 | Parzelle Nr. 819 |
|---|---|
| ENR 366 | |
| BWS: Jeker-Heller Andreas | Landwirtschaftszone |
| ■ | 117 m² |
| ▨ | 295 m² |

| 21 | Parzelle Nr. 820 |
|---|---|
| ENR 366 | |
| BWS: Jeker-Heller Andreas | Landwirtschaftszone |
| ■ | 26 m² |
| ▨ | 82 m² |

| 22 | Parzelle Nr. 821 |
|---|---|
| ENR 277 | |
| BWS: Jeker-Heller Andreas | Landwirtschaftszone |
| ■ | 31 m² |
| ▨ | 83 m² |

| 23 | Parzelle Nr. 822 |
|---|---|
| ENR 277 | |
| BWS: Jeker-Heller Andreas | Landwirtschaftszone |
| ■ | 26 m² |
| ▨ | 66 m² |

| 24 | Parzelle Nr. 1445 |
|---|---|
| ENR 284 | |
| BWS: Jeker-Heller Andreas | Landwirtschaftszone |
| ■ | 21 m² |
| ▨ | 60 m² |

| 25 | Parzelle Nr. 824 |
|---|---|
| ENR 356 | |
| BWS: Herren Rolf | Landwirtschaftszone |
| ■ | 28 m² |
| ▨ | 98 m² |

| 26 | Parzelle Nr. 826 |
|---|---|
| ENR 24 | |
| BWS: Herren Rolf | Landwirtschaftszone |
| ■ | 18 m² |
| ▨ | 54 m² |